


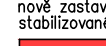
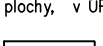




ÚP LIŠNÁ – ZMĚNA č.1

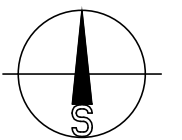
ZÁKLADNÍ ČLENĚNÍ ÚZEMÍ

-  hranice katastrálního území
-  plochy stáv
-  plochy nově zastavěné
-  hranice zastavěného území obce k 20.10. 2022
-  plochy přestavby

PLOCHY S ROZDÍLNÝM ZPŮSOBEM VYUŽITÍ

-  plochy stabilizované
-  plochy změn
-  VÝROBA SPECIFICKÁ – (FVE) KÓD A ČÍSLO LOKALITY
-  nově zastavěné plochy, v ÚP stabilizované
-  BYDLENÍ venkovské
-  Plocha smíšená s využitím pro plochy sportu, občanskou vybavenost, drobnou výrobu a technickou infrastrukturu (OT)
-  DOPRAVNÍ INFRASTRUKTURA

ÚZEMNÍ PLÁN LIŠNÁ  
Změna č.1



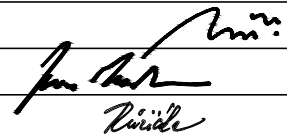
AVE architekt, a.s.  
Částkova 55, 326 00 Plzeň  
tel: 377 455 697, fax: 377 455 699  
e-mail: ave@ave-architekt.cz

POŘIZOVATEL : *Obecní úřad Lišná, zastoupený Ing. Renatou Perglerovou*

AKCE : **ÚZEMNÍ PLÁN LIŠNÁ, Změna č.1**

STUPEŇ : *Návrh pro veřejné projednání*

NÁZEV VÝKRESU : *Hlavní výkres*

ZODPOVĚDNÝ PROJEKTANT :	Ing. arch. V. ULČ		DATUM :	12/2022	Č. VÝKRESU : <b>N.2.</b>
VYPRACOVAL :	Ing. arch. M. JIRSA		Č. ZAK. :	-	
	Ing. J. Růžička		MĚŘITKO :	1:5000	