UPLNÉ ZNĚNÍ ÚP LÍŠNÁ

VÝŘEZ 01

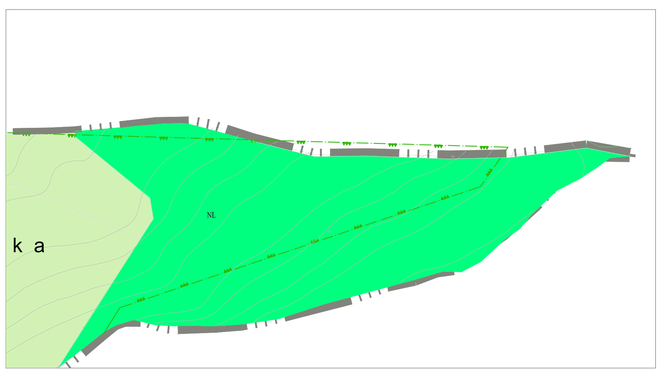

VÝŘEZ 02

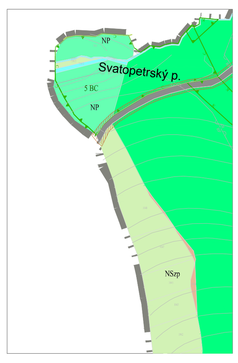

k.ú. Broumy (612871)

VÝŘEZ 01

k.ú. Skryje nad Berounkou (748790)

Vlastce

Úpořský p.

S p á l e n k a

Těchovín (617 m.n.m)

Januška

Janušky

Na Januškách

k.ú. Bzová u Hořovic (617918)

Koridor ko-E18- ZVN 400 kV- Hradec- Mírovka

k.ú. Ostrovec u Těrešova (716162)

Týčský vrch (582 m.n.m)

U křížku

K o l n a

J a s a n k a

Svatopetrský p.

K o p a n i n y

k.ú. Třebnuška (631795)

U p r ů h o n u

ČERNÁ SKÁLA (587 m.n.m.)

D e h e t n í k

T e r m í n y

VÝŘEZ 02

Z á d u š n í l e s

zřícenina hradu Řebřík

U Svatého Petra

Lísenský p.

ČERTOVA SKÁLA (583 m.n.m.)

S á d e k

k.ú. Drozdov v Čechách (632601)

DEHETNICKÁ SKÁLA

D L O U H Á S K Á L A

Jablečný p.

L u h

P r k e n c e

Letná

Líšná

Pod vsí

Na čtvrti

Lísenský p.

Za humny

N a r u m u

k.ú. Jablečno (655872)

Na hranicích (504 m.n.m.)

Jezírka

Na Chrástech

O k r o u h l í k

k.ú. Zbiroh (791504)

N a C h r á s t e c h

k.ú. Týček (791491)

P i n k a v i c e

Na psině

Sušárna

k.ú. Třenice (770744)

k.ú. Drozdov v Čechách (632601)

LEGENDA :

ZÁKLADNÍ ČLENĚNÍ ÚZEMÍ

- hranice katastrálního území
- hranice zastavěného území obce
- N-01 — hranice zastavitelné plochy obce
- Z-01 — hranice - návrh (zeleň veřejná, ochranná, protipovodňová a protierozní opatření, založení lesa)
- P-01 — plochy přestavby

PLOCHY S ROZDÍLNÝM ZPŮSOBEM VYUŽITÍ

stabilizované plochy	plochy změn	územní rezervy	
SV	SV		BYDLENÍ smíšené venkovské
BV	BV		BYDLENÍ venkovské
BH			BYDLENÍ v bytových domech
	RH		REKREACE plochy staveb pro hromadnou rekreaci
OS			OBČANSKÉ VYBAVENÍ tělovýchovná a sportovní zařízení
OV			OBČANSKÉ VYBAVENÍ veřejná infrastruktura
	OT		Plocha smíšená s využitím pro plochy sportu, občanskou vybavenost, drobnou výrobu a technickou infrastruktura (OT)
OH			OBČANSKÉ VYBAVENÍ hřbitovy
VD	VD		VÝROBA A SKLADOVÁNÍ
Vs	Vs		VÝROBA SPECIFICKÁ
PV			VEŘEJNÁ PROSTRANSTVÍ
DS	DS		DOPRAVNÍ INFRASTRUKTURA silniční
TI			TECHNICKÁ INFRASTRUKTURA
NL			PLOCHA LESA
W			PLOCHY VODNÍ A VODOHOSPODÁŘSKÉ
PVz	PVz		PROSTRANSTVÍ VEŘEJNÉ S PŘEVAHOU ZELENĚ
	ZO		ZELEŇ ochranná a ostatní
ZS			ZELEŇ soukromá a vyhrazená
NSzp			PLOCHY SMÍŠENÉ NEZASTAVĚNÉHO ÚZEMÍ zemědělské, přírodní
	NSc		PLOCHY SMÍŠENÉ protierozní a protipovodňová opatření
NP			PLOCHY PŘÍRODNÍ

POZNÁMKA:

SV S-01 — BYDLENÍ smíšené venkovské (specifický regulativ)

DOPRAVNÍ INFRASTRUKTURA:

stabilizované plochy	plochy změn	územní rezervy	
			DOPRAVNÍ INFRASTRUKTURA silnice III. tř.
			DOPRAVNÍ INFRASTRUKTURA vybrané místní zpevněné komunikace
			DOPRAVNÍ INFRASTRUKTURA vybrané polní a účelové komunikace

PŘÍRODNÍ HODNOTY

stav	návrh	
		nadregionální biokoridor
		nadregionální biokoridor - ochranné pásmo
		USES-regionální biokoridor - funkční
		USES-místní (lokální) biokoridor - funkční
		USES-regionální biocentrum - funkční
		USES-lokální biocentrum - funkční
		MAB - biosférická rezervace UNESCO
		interakční prvek - liniový
		skalní útvary

OCHRANA PAMÁTEK

		nemovitá kulturní památka

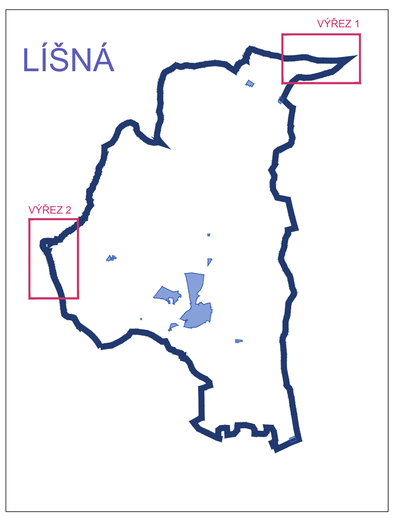

PLZEŇSKÝ KRAJ

ZÁZNAM O ÚČINNOSTI
ÚPLNÉ ZNĚNÍ ÚP LÍŠNÁ PO ZMĚNĚ č. 1.

Správní orgán, který ÚP vydal	**Zastupitelstvo obce Líšná**
Datum nabytí účinnosti ÚP	
Oprávněná úřední osoba pořizovatele:	
Podpis, razítko	**Obecní úřad Líšná zastoupený Ing. Renatou Perglerovou**

POLOHOPIS UKM: © GEFOS a.s.

AVE architekt, a.s.
Částkova 55, 326 00 Plzeň
tel: 377 455 697, fax: 377 455 699
email: ave@ave-architekt.cz

POŘIZOVATEL : *Obecní úřad Líšná zastoupený Ing. Renatou Perglerovou*

AKCE : *ÚZEMNÍ PLÁN LÍŠNÁ- ÚPLNÉ ZNĚNÍ ÚP po Zm.č.1*

STUPEŇ : *ČÁST A: NÁVRH*

NÁZEV VÝKRESU : *HLAVNÍ VÝKRES*

ZODPOVĚDNÝ PROJEKTANT :	Ing. arch. V. ULČ		DATUM :	12/2023	Č. VÝKRESU :
VYPRACOVAL :	Ing. arch. M. JIRSA Ing. j. Růžička		Č. ZAK. :	-	N2
			MĚŘÍTKO :	1:5000	